



Chapitre 3. Féodaux, souverains, premiers États

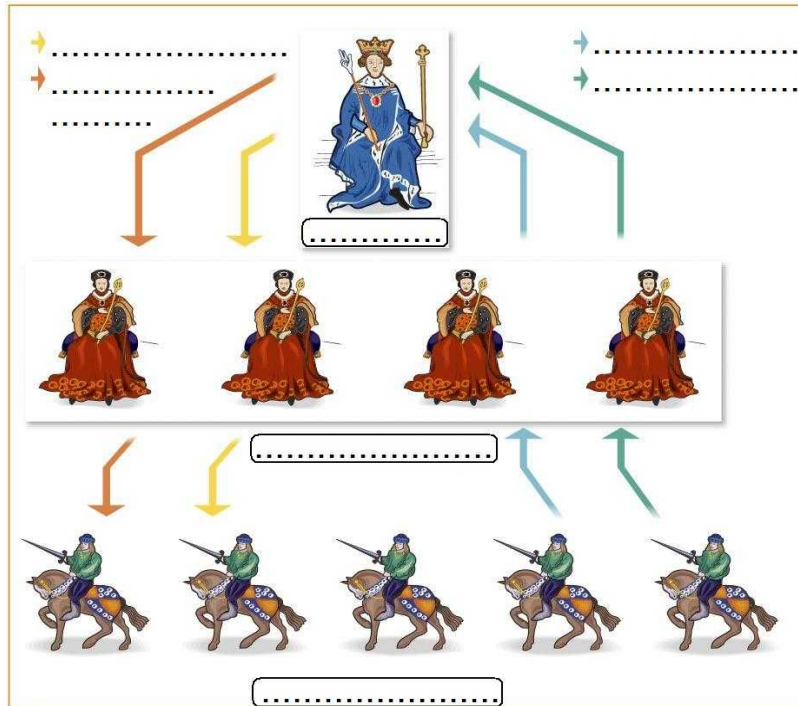
1. Savoir situer sur une carte : le royaume de France en 1080 et 1483

Localisez le royaume d'Angleterre et la bataille de Bouvines, nommez les villes et les lieux représentés (Londres, Avignon, Paris, Reims, Saint-Denis, Nancy, Lyon, Toulouse, Bordeaux, Calais, Lille, Orléans) ainsi que les régions rattachées au domaine royal (Languedoc, Champagne, Bourgogne, Normandie, Provence, Bretagne, Guyenne, Maine, Anjou, Dauphiné, Picardie).

 <p style="text-align: right; margin-right: 20px;">0 200 km</p>	<p>⊠ Rattachement au domaine royal par la guerre</p> <p>○ Rattachement au domaine royal par le mariage</p>
 <p style="text-align: right; margin-right: 20px;">0 200 km</p>	<p>—</p> <p>□</p> <p>□</p>

Chapitre 3. Féodaux, souverains, premiers États

2. Décrire et expliquer le système féodal comme organisation de l'aristocratie, puis comme instrument du pouvoir royal.



1. Placez au bon endroit : les grands seigneurs, les petits seigneurs et le roi
2. Localisez les obligations suivantes : conseil, protection, entretien par le fief, aide militaire et financière

3. Décrire et comprendre les insignes du pouvoir royal.

